





PLANBESTÄMMELSER

Följande gäller inom områden med nedanstående beteckningar. Endast angiven användning är tillåten.

GRÄNSBETECKNINGAR

-  Planområdesgräns, gränsen ligger i rastrets innerkant.
-  Användningsgräns
-  Egenskapsgräns
-  Utgående gräns

MARKANVÄNDNING

Allmänna platser

-  I-GATA Industri trafik




Kvartersmark

-  J Industri



UTFORMNING AV ALLMÄN PLATS

- +0,0** Föreskriven höjd över nollplanet.


BEGRÄNSNINGAR AV MARKENS BEBYGGANDE

-  Marken får inte bebyggas
-  Brandskyddsområde, får ej bebyggas eller användas som upplag
-  Marken får endast bebyggas med erforderliga vaktlokaler.

MARKENS ANORDNANDE

-  n₁ Vegetation, staket o dyl får inte överskrida en höjd av 80 cm.
-  Utfart får inte anordnas, stängsel skall finnas

UTFORMNING

-  20,0 Högsta byggnadshöjd i meter.

ADMINISTRATIV BESTÄMMELSE

Genomförandetiden slutar 31 december år 2000.

UPPLYSNINGAR

Till planen hör förutom denna plankarta med bestämmelser
 - Planbeskrivning
 - Genomförandebeskrivning

Samrådsbeslut..... BN 90-06-20
 Antagen..... BN 91-01-16
 Laga kraft..... LS 91-03-01

Detaljplan för del av KAROSSEN 3 M.FL. FASTIGHETER SAAB-SCANIA

Oskarshamn kommun





Upprättad på stadsarkitektkontorets planavdelning 1990-06-02. Reviderad 1990-11-30.

Mats Hermansson
Mats Hermansson
Planchef

Håkan Johansson
Håkan Johansson
Plantekniker

M. Blomquist
Maritha Blomquist
Kartassistent

GRUNDKARTA Beteckningar

-  Byggnader
-  Fastighetsgräns
-  Nivåkurvor
-  Rutnätspunkt

Koordinatsystem i plan 2,5 gon V 1938/1966
 Koordinatsystem i höjd RH 1970/81
 Mätclass II
 Lägesangivning: Registerkartan blad 0569754, 55, 64, 65.

Upprättad på stadsbyggnadskontoret mätavdelning 90-10-26.

Skala 1:2000
 0 10 50 100 meter